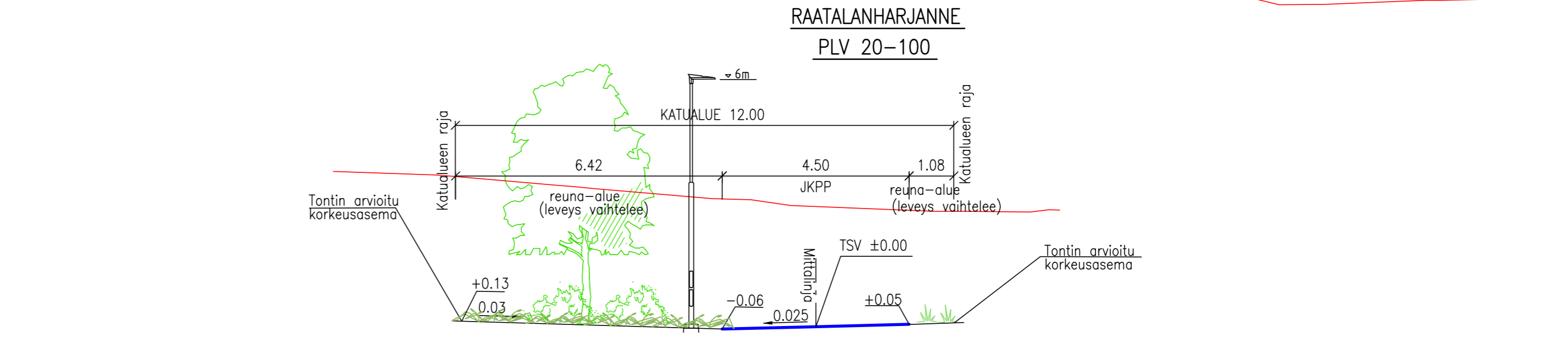
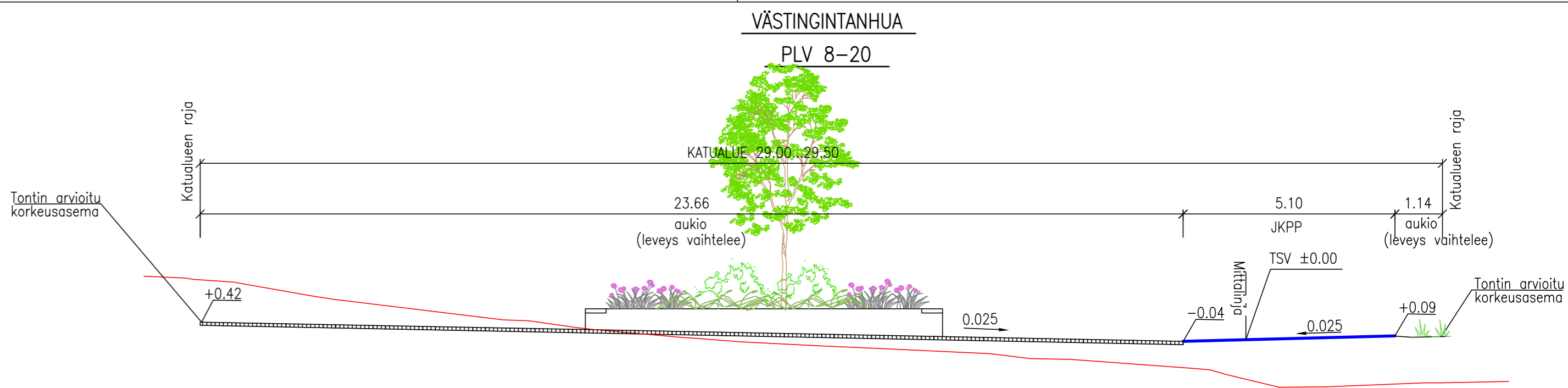
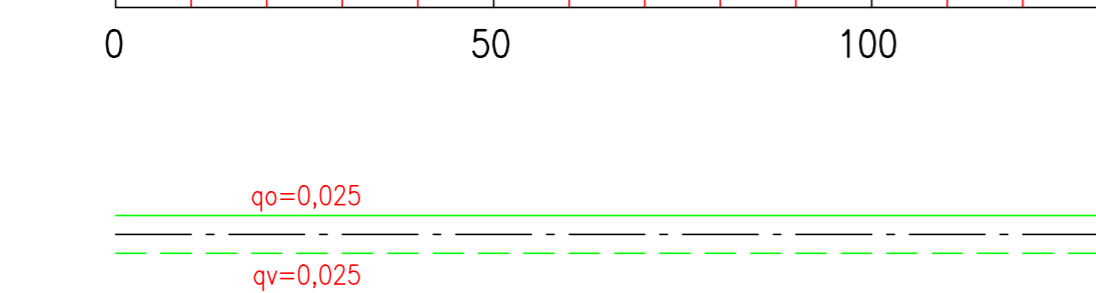


Tasausviivan korkeus	128.62	128.41	128.20	127.98	127.77	127.56	127.35	127.13	126.92	126.71	126.49	
Maanpinnan korkeus	127.45	127.46	129.10	130.26	130.67	130.91	130.69	129.84	129.18	128.32	127.61	125.63



Tässä suunnitelmassa on käytetty ETRS-GK24/N2000 taso- ja korkeuskoordinaatistoa



**TAMPEREEN KAUPUNKI**  
KAUPUNKIYMPÄRISTÖN PALVELUALUE

Kaupunkiympäristön  
rakennuttaminen ja ylläpito

**RAATALANHARJANNE** 21667  
**VÄSTINGINTANHUA** 21668

LAHDESJÄRVI

KATUSUUNNITELMA

PITUUSLEIKKAUS 1:1000/1:100  
TYYPPIPOIKKILEIKKAUKSET 1:100

**SITOWISE**

Piirt. A. ALATALO-KELLONIEMI  
Suunn. NINA TEITTINEN  
Tark. TAINA KUPARINEN

Ylan päätös:	
Suunnittelupäällikön päätös:	/ §
Muutos	
Tark.	
Hyv.	
Pvm.	13.2.2023
Korvaa piir.n:o	
Ark.n:o	
Piir.n:o	1/21667/2 1/21668/2

Tasausviivan korkeus

Maanpinnan korkeus

Ajoradan sivukaltevuus